

Fiche randonnée

Titre: Étang de l'Arche (St-Saturnin, 72)

Description: STRUCTURE PARTENAIRE

Un cadre reposant en bordure de ville

L'étang est situé dans l'enceinte du Centre de l'Arche, dédié à la rééducation et la réadaptation fonctionnelle des enfants et des adultes. L'étang est un cadre ombragé et apaisant, avec plusieurs bancs permettant d'admirer le paysage. Que tu visites un proche hospitalisé ou sois simplement de passage dans la région, cet endroit offrira un moment de calme et de repos bien mérités.


Précautions particulières

ACCOMPAGNEMENT RECOMMANDÉ PAR TEMPS HUMIDE


- *Vigilance recommandée après la pluie, avec des zones boueuses et glissantes compliquant le passage*
- *Quand il ne pleut pas, quelques portions en gravier peuvent rendre le passage plus difficile, suivant ta condition physique*


Accessibilité


 Parking avec places PMR de l'autre côté de la rue


 Accès par autobus (SETRAM, ligne 20, arrêt « Arche ») à proximité 200 m du point de départ.


 Pas de toilettes.

 Terre stabilisée, allées assez larges, roulant par beau temps. Présence de graviers à certains endroits. Zones plus meubles par temps humide.

 Une pente de difficulté moyenne.


 Bancs et tables au niveau de l'air de jeu et quelques bancs au départ de la boucle.

 Assez ombragé dans l'ensemble. Plusieurs sections au soleil. Prévoir de quoi se protéger en cas de grosse chaleur.

 La pluie peut créer des zones boueuses pouvant compliquer le passage.

Informations supplémentaires

 Ponton accessible au bord de l'eau

 Jeux pour enfants

Ville: Saint-Saturnin

Distance: 0,9km

Dénivelé:
13,603740692138636m

Fiche randonnée

